

# CITTÀ DI CASALE MONFERRATO

SETTORE TUTELA AMBIENTE  
UFFICIO ECOLOGIA

## INTERVENTI PREVISTI NEL P.T.T.A. E NEL PROGRAMMA DI BONIFICA DEL SITO DI INTERESSE NAZIONALE DI CASALE MONFERRATO - L. 426/98.

Bonifica degli utilizzi impropri dell'amianto

DATA

3 Aprile 2012

AGGIORNAMENTO

TAVOLA N°

1

SCALA DEL DISEGNO

1:2000

FILE :

### PROGETTO ESECUTIVO

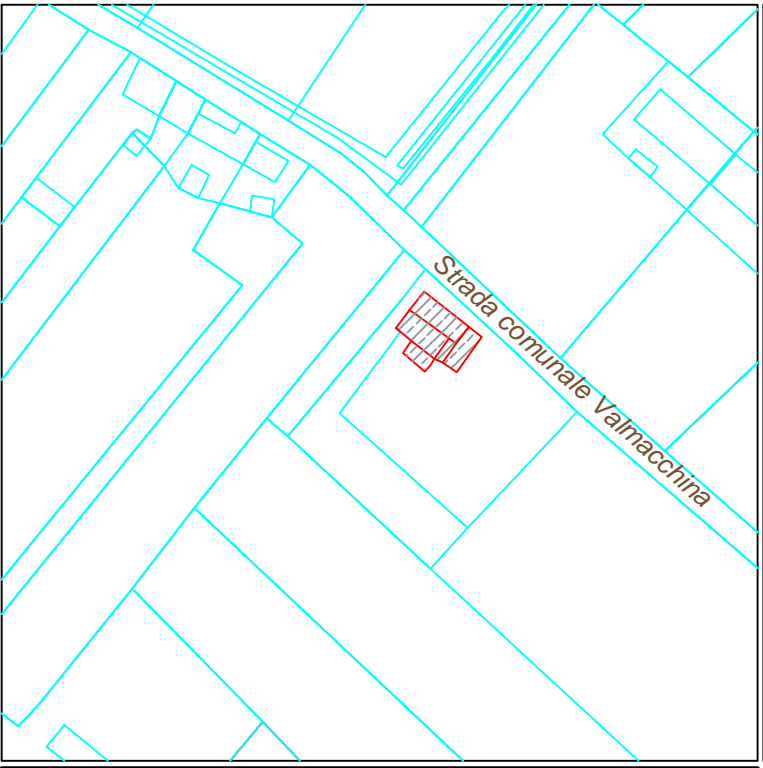
**PROGETTISTI:** Arch. Piercarla Coggiola  
Geom. Bibiana Zavattaro  
Geom. Daniele Zaffiro  
**R.U.P.:** Arch. Piercarla Coggiola

**COLLABORATORI:**  
**IL DIRIGENTE:** Arch. Piercarla Coggiola

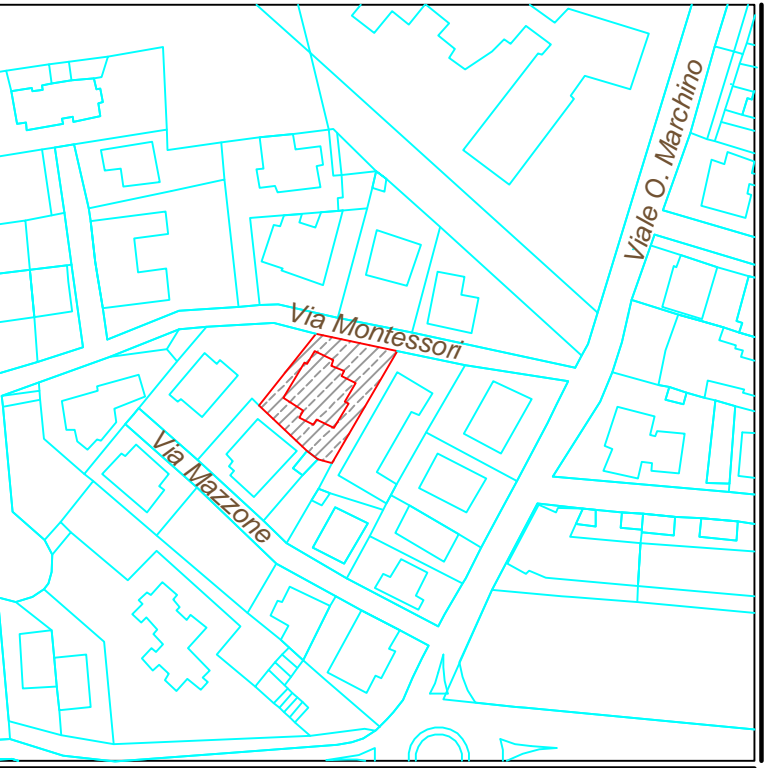
### ELABORATI GRAFICI

**ESTRATTI P.R.G.C. ED  
ED INDIVIDUAZIONE AREE  
OGGETTO DI INTERVENTO.**

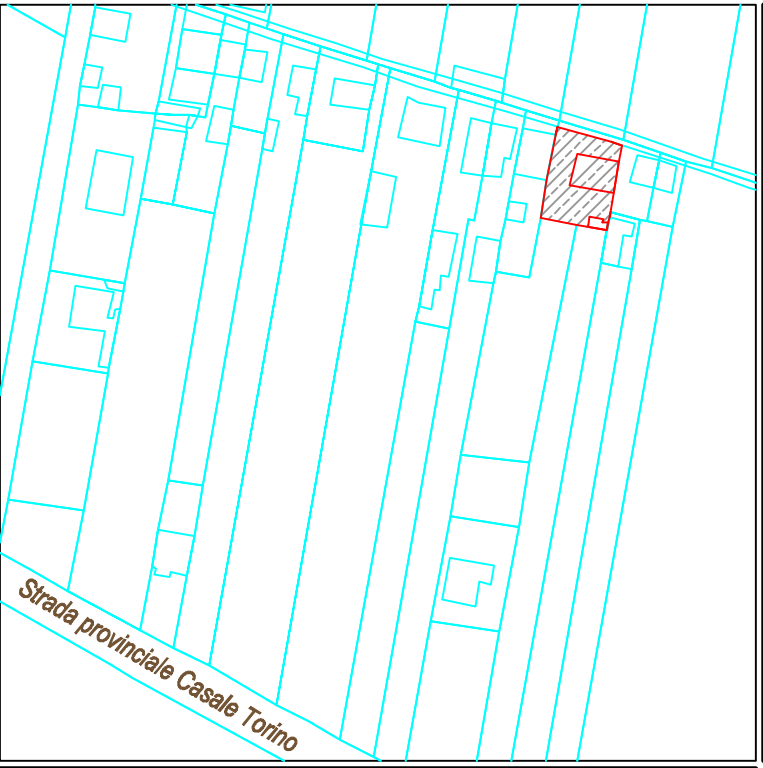
MODIFICHE AGGIORNAMENTI	AGGIORNAMENTO N.				
	DATA				
CONTROLLO	FIRMA	DISEGNATORE	CONTROLLO	APPROVAZIONE	



**COMUNE DI CASALE MONFERRATO**  
**CANTONE CERRETO, 33 - FRAZ. SANTA MARIA DEL TEMPIO - SITO NR. 48**  
**TAVOLA NR. 2**



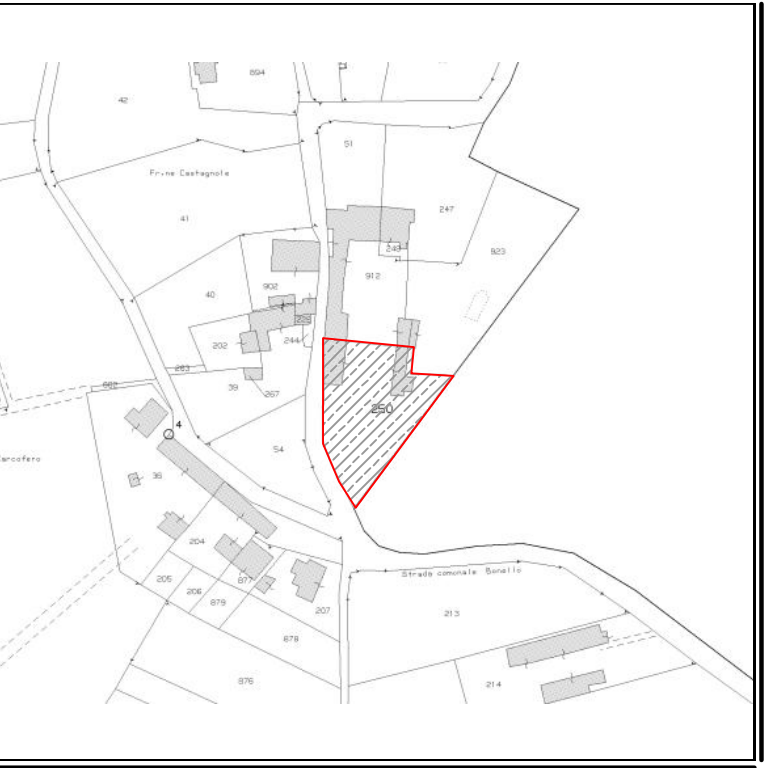
**COMUNE DI CASALE MONFERRATO**  
**VIA MONTESSORI, 7 - SITO NR. 91**  
**TAVOLA NR. 3**



**COMUNE DI CASALE MONFERRATO**  
**CANTONE CASTELLO, 92 - FRAZ. POPOLO - SITO NR. 103**  
**TAVOLA NR. 4**



**COMUNE DI CELLA MONTE**  
**VIA BARBANO DANTE, 13 - SITO NR. 105**  
**TAVOLA NR. 5**



**COMUNE DI ROSIGNANO MONFERRATO**  
**CASCINA CASTAGNONE, 65 - SITO NR. 121**  
**TAVOLA NR. 6**



**COMUNE DI CELLA MONTE**  
**VICOLO CITTADILLA, 3 - SITO NR. 130**  
**TAVOLA NR. 7**